

**SYNER s.r.o.**

**Zastoupen: JUDr. Robertem Špottem a Ing. Daliborem Kobrlem, jednateři**

**Dr. Milady Horákové 580/7**

**460 01 Liberec**

**VĚC:**

**SOUHLAS S UMÍSTĚNÍM ČÁSTI STAVBY NA AKCI:**

**„ODKANALIZOVÁNÍ UL. LUKÁŠOVSKÁ A KADLICKÁ, LIBEREC“**

Žádáme Vás, jako vlastníka dotčeného pozemku o udělení souhlasu s umístěním části výše uvedené stavby na pozemku ve vašem vlastnictví dle grafické přílohy.

Dotčené p.p.č.	Katastrální území	Druh pozemku	Dotčení pozemku stavbou	Druh stavby
999/4	Starý Harcov	OP	16 m <sup>2</sup>	kanalizace
999/2	Starý Harcov	OP	18 m <sup>2</sup>	čerpací stanice
32/4	Starý Harcov	OP	97 m <sup>2</sup>	a kabel NN
981/1	Starý Harcov	TTP	253 m <sup>2</sup>	
32/2	Starý Harcov	OP	155 m <sup>2</sup>	
1969/8	Starý Harcov	ZPaN	9,5 m <sup>2</sup>	
1969/14	Starý Harcov	ZPaN	36,5 m <sup>2</sup>	
1969/15	Starý Harcov	OP	15,5 m <sup>2</sup>	
1969/13	Starý Harcov	ZPaN	2 m <sup>2</sup>	
1984	Starý Harcov	OP	45 m <sup>2</sup>	

OP – Ostatní plocha

TTP – Trvalý travní porost

ZPaN – Zastavěná plocha a nádvoří

**Souhlasím s umístěním výše uvedené stavby na uvedených pozemcích  
v požadovaném rozsahu.**

V Liberci dne: 2.9.2021

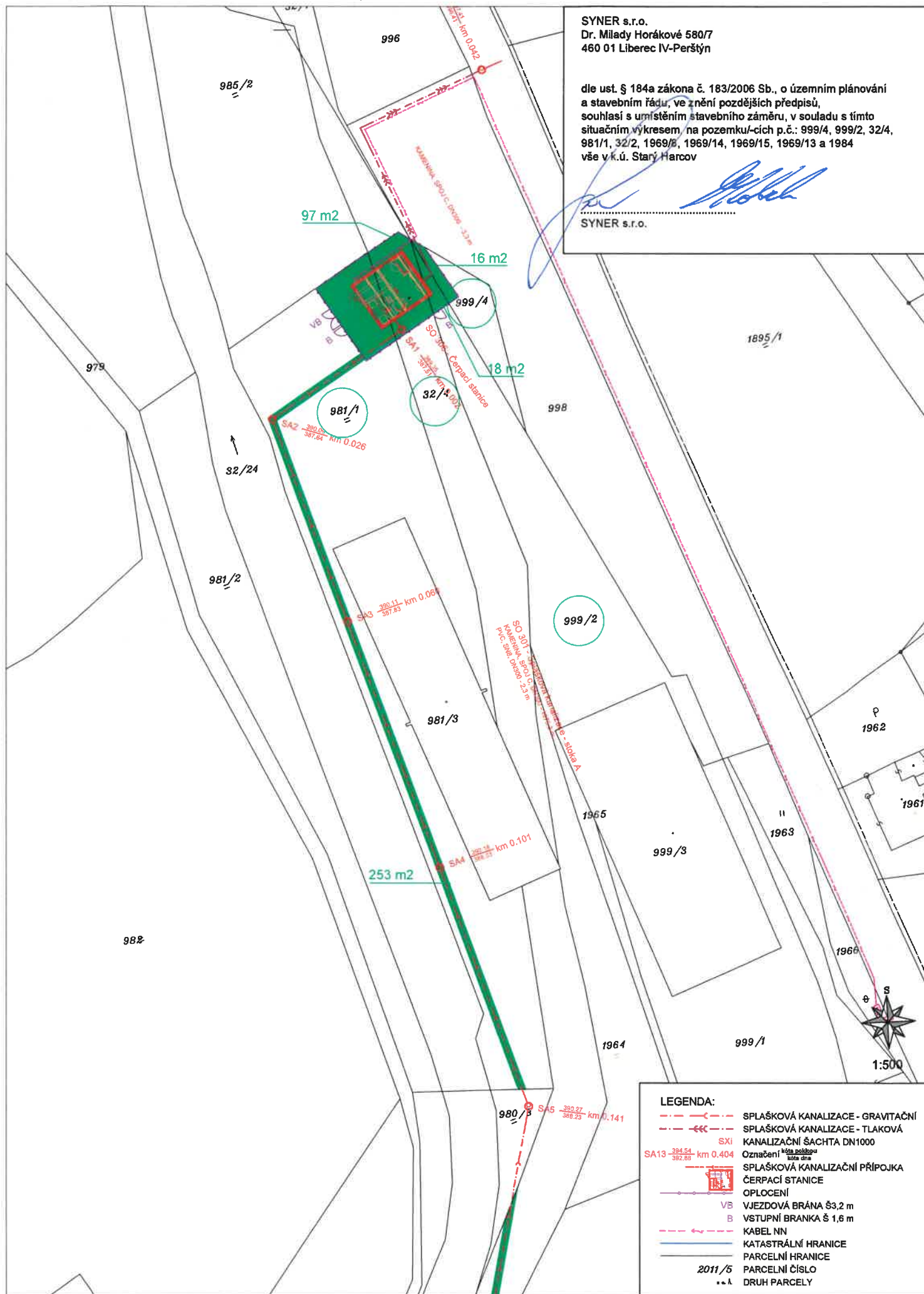
.....  
**JUDr. Robert Špott,  
Ing. Dalibor Kobrle,  
jednatele SYNER s.r.o.**

# ODKANALIZOVÁNÍ UL. LUKÁŠOVSKÁ A KADLICKÁ, LIBEREC

SYNER s.r.o.  
Dr. Milady Horákové 580/7  
460 01 Liberec IV-Perštýn

dle ust. § 184a zákona č. 183/2006 Sb., o územním plánování a stavebním řádu, ve znění pozdějších předpisů, souhlasí s umístěním stavebního záměru, v souladu s tímto situačním výkresem, na pozemku-ích p.č.: 999/4, 999/2, 32/4, 981/1, 32/2, 1969/6, 1969/14, 1969/15, 1969/13 a 1984 vše v k.ú. Starý Harcov

SYNER s.r.o.

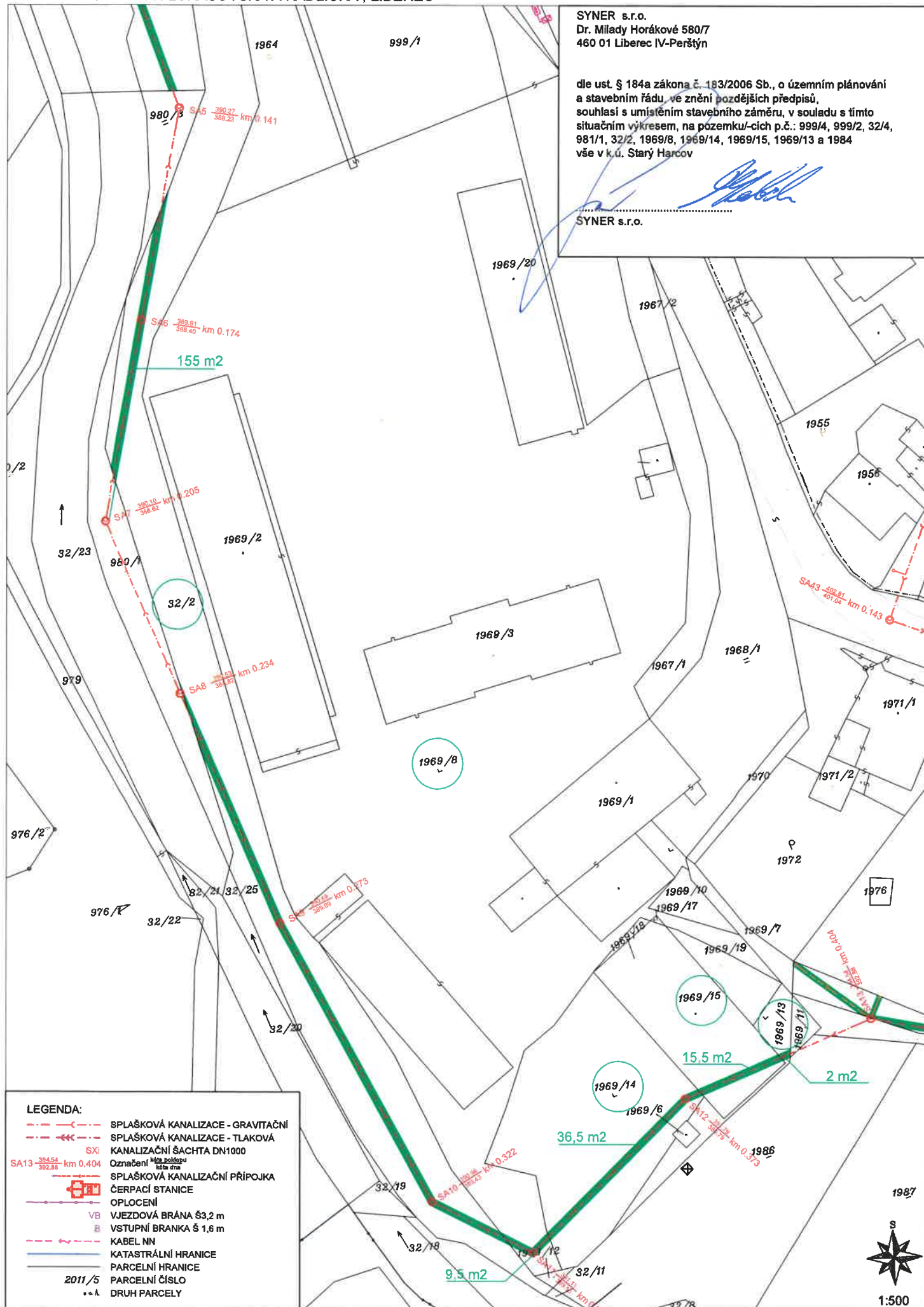


# ODKANALIZOVÁNÍ UL. LUKÁŠOVSKÁ A KADLICKÁ, LIBEREC

SYNER s.r.o.  
Dr. Milady Horákové 580/7  
460 01 Liberec IV-Perštýn

dle ust. § 184a zákona č. 183/2006 Sb., o územním plánování a stavebním řádu ve znění pozdějších předpisů, souhlasí s umístěním stavebního záměru, v souladu s tímto situačním výkresem, na pozemku/cích p.č.: 999/4, 999/2, 32/4, 981/1, 32/2, 1969/8, 1969/14, 1969/15, 1969/13 a 1984 vše v k.ú. Starý Harcov

SYNER s.r.o.



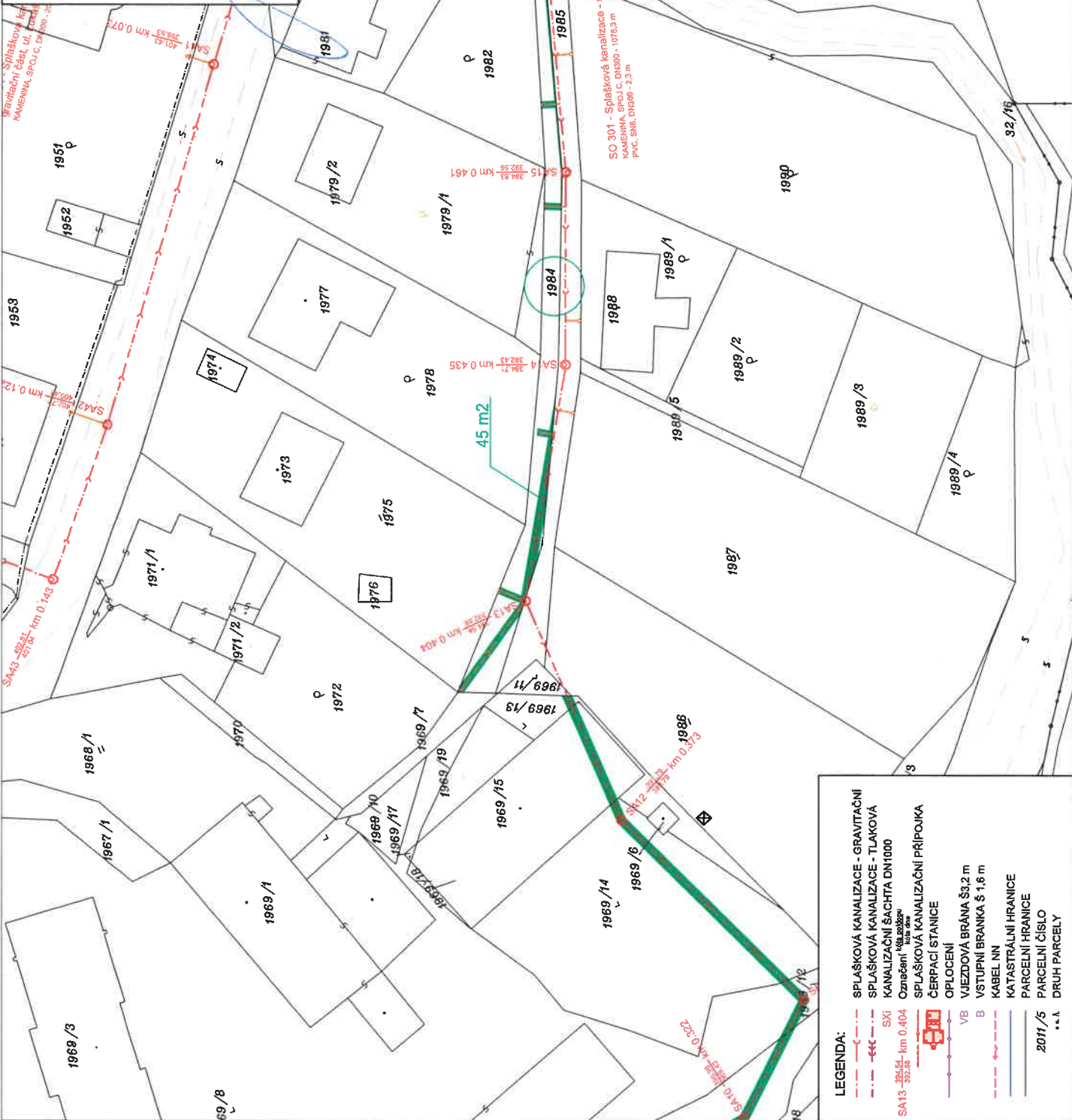


# ODKANALIZOVÁNÍ UL. LUKÁŠOVSKÁ A KADLICKÁ, LIBEREC

SYNER s.r.o.  
Dr. Milady Horákové 580/7  
460 01 Liberec IV-Perštýn

dle ust. § 184a zákona č. 183/2006 Sb., o územním plánování a stavebním řádu, ve znění pozdějších předpisů, souhlasí s umístěním stavebního záměru, v souladu s tímto situačním výkresem, na pozemku-čích p.č.: 999/4, 999/2, 32/4, 981/1, 32/2, 1969/8, 1969/14, 1969/15, 1969/13 a 1984 vše v k.ú. Starý Harcov

SYNER s.r.o.



- LEGENDA:**
- SPLAŠKOVÁ KANALIZACE - GRAVITAČNÍ
  - SPLAŠKOVÁ KANALIZACE - TLAKOVÁ
  - KANALIZAČNÍ ŠACHTA DN1000
  - Označení k.ú. Starý Harcov
  - SA13 - 324,54 - 332,28 km 0,404
  - SA14 - 324,54 - 332,28 km 0,404
  - SA15 - 324,54 - 332,28 km 0,404
  - SA16 - 324,54 - 332,28 km 0,404
  - SA17 - 324,54 - 332,28 km 0,404
  - SA18 - 324,54 - 332,28 km 0,404
  - ČP - ČERPAČÍ STANICE
  - OPLOCENÍ
  - VB - VJEZDOVÁ BRÁNA Š3,2 m
  - B - VSTUPNÍ BRANKA Š 1,6 m
  - KABEL NN
  - KATASTRÁLNÍ HRANICE
  - PARCELNÍ HRANICE
  - 2011/5 PARCELNÍ ČÍSLO
  - ..A DRUH PARCELY